

Sistema Socio Sanitario



Regione  
Lombardia

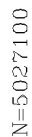
ASST Papa Giovanni XXIII

## LOTTO B - VISTA AEREA DI INQUADRAMENTO

Via Mazzini,45 – Cremosano (CR)

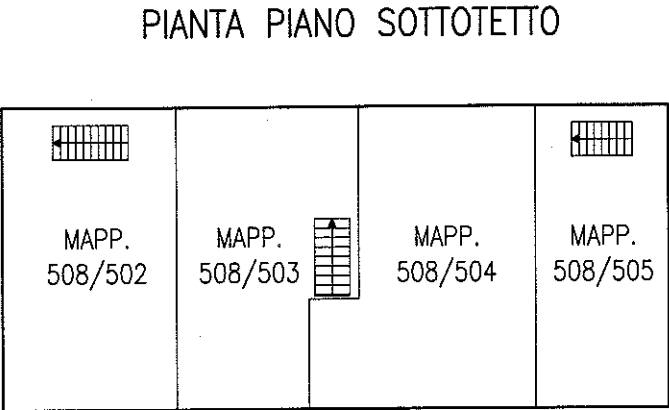
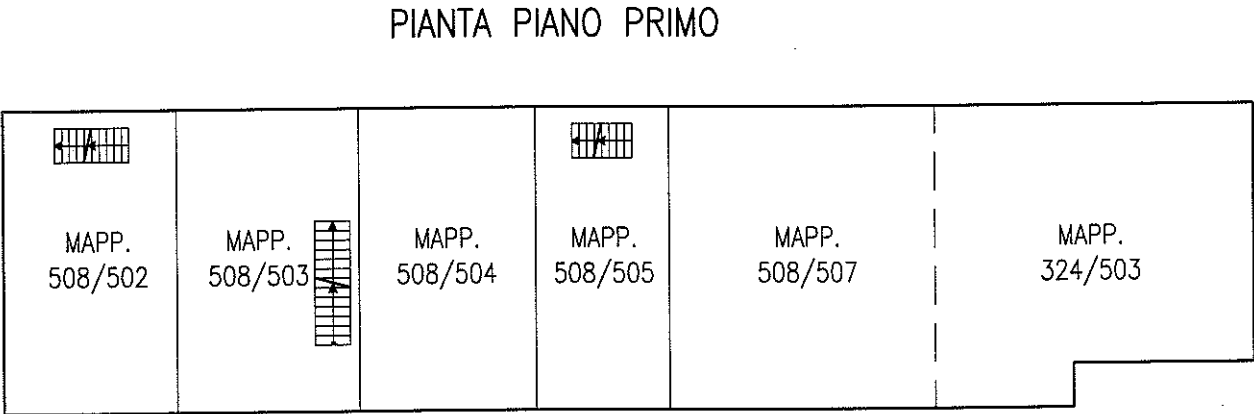
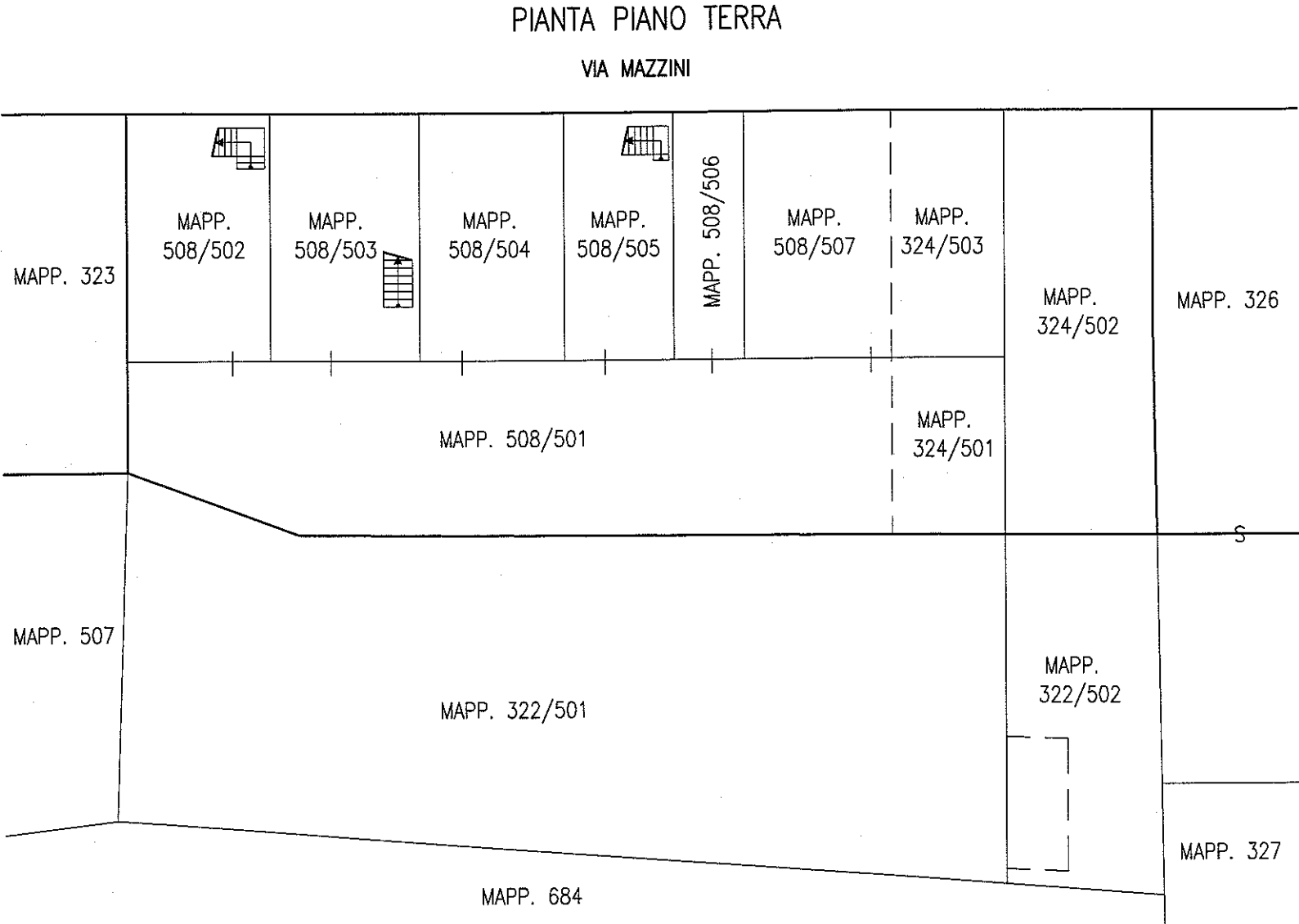






Data: 27/03/2023 - n. T398871 - Richiedente: Telematico  
Totale schede: 1 - Formato di acquisizione: A3(297x420) - Formato stampa richiesto: A3(297x420) - Fattore di scala non utilizzabile  
Ultima planimetria in atti

ELABORATO PLANIMETRICO	Compilato da: Vailati Venturi Avio	Iscritto all'albo: Ingegneri	Prov. Cremona	N. 230
Comune di Cremosano	Sezione:	Foglio: 2	Particella: 508	Protocollo n. CR0072783 del 14/06/2007
Dimostrazione grafica dei subalterni		Tipo Mappale n. 66063 del 30/05/2007 Scala 1 : 200		



Data: 27/03/2023 - n. T398871 - Richiedente: Telematico

# Visura attuale sintetica per soggetto senza intestati

## Situazione degli atti informatizzati al 08/04/2025

<b>Dati della richiesta</b>	Terreni e Fabbricati siti nel comune di CREMOSANO (D151) provincia CREMONA
<b>Soggetto individuato</b>	<b>AZIENDA SOCIO SANITARIA TERRITORIALE PAPA GIOVANNI XXIII sede in BERGAMO (BG) (CF: 04114370168)</b>

### 1. Immobili siti nel Comune di CREMOSANO (Codice D151) Catasto dei Fabbricati

N.	DATI IDENTIFICATIVI				DATI DI CLASSAMENTO							ALTRE INFORMAZIONI	
	Sez Urbana	Foglio	Numero	Sub	Zona Cens.	Micro Zona	Categoria	Classe	Consistenza	Superficie Catastale	Rendita	Indirizzo Dati derivanti da	Dati Ulteriori
1		2	508	502			A/4	1	2,5 vani	Totale: 89 m <sup>2</sup> Totale escluse aree scoperte**: 89 m <sup>2</sup>	Euro 64,56	VIA G. MAZZINI n. 45 Piano T-1 - 2 Variazione del 09/11/2015 - Inserimento in visura dei dati di superficie.	Notifica
2		2	508	503			A/4	1	3,0 vani	Totale: 89 m <sup>2</sup> Totale escluse aree scoperte**: 89 m <sup>2</sup>	Euro 77,47	VIA G. MAZZINI n. 45 Piano T-1 - 2 Variazione del 09/11/2015 - Inserimento in visura dei dati di superficie.	Notifica
3		2	508	504			A/4	1	2,5 vani	Totale: 96 m <sup>2</sup> Totale escluse aree scoperte**: 96 m <sup>2</sup>	Euro 64,56	VIA G. MAZZINI n. 45 Piano T-1 - 2 Variazione del 09/11/2015 - Inserimento in visura dei dati di superficie.	Notifica
4		2	508	505			A/4	1	2,5 vani	Totale: 68 m <sup>2</sup> Totale escluse aree scoperte**: 68 m <sup>2</sup>	Euro 64,56	VIA G. MAZZINI n. 45 Piano T-1 - 2 Variazione del 09/11/2015 - Inserimento in visura dei dati di superficie.	Notifica
5		2	508	506			C/2	1	14m <sup>2</sup>	Totale: 18 m <sup>2</sup>	Euro 15,18	VIA G. MAZZINI n. 45 Piano T Variazione del 09/11/2015 - Inserimento in visura dei dati di superficie.	Annotazione
6		2	324 508	503 507			C/2	1	98m <sup>2</sup>	Totale: 98 m <sup>2</sup>	Euro 106,29	VIA G. MAZZINI n. 45 Piano T-1 Variazione del 09/11/2015 - Inserimento in visura dei dati di superficie.	Annotazione

<b>Immobile 1:</b>	<b>Notifica:</b>	Notifica effettuata con protocollo n. CR0047059 del 08/05/2008
<b>Immobile 2:</b>	<b>Notifica:</b>	Notifica effettuata con protocollo n. CR0047059 del 08/05/2008
<b>Immobile 3:</b>	<b>Notifica:</b>	Notifica effettuata con protocollo n. CR0047059 del 08/05/2008
<b>Immobile 4:</b>	<b>Notifica:</b>	Notifica effettuata con protocollo n. CR0047059 del 08/05/2008
<b>Immobile 5:</b>	<b>Annotazione:</b>	-classamento e rendita validati
<b>Immobile 6:</b>	<b>Annotazione:</b>	-classamento e rendita validati



Direzione Provinciale di Cremona  
Ufficio Provinciale - Territorio  
Servizi Catastali

# Visura attuale sintetica per soggetto senza intestati

## Situazione degli atti informatizzati al 08/04/2025

Totale: vani 10,50 m² 112 Rendita: Euro 392,62

Intestazione degli immobili indicati al n.1

N.	DATI ANAGRAFICI	CODICE FISCALE	DIRITTI E ONERI REALI
1	AZIENDA SOCIO SANITARIA TERRITORIALE PAPA GIOVANNI XXIII	04114370168*	(1) Proprieta' 1/3
DATI DERIVANTI DA		SUCCESSIONE TESTAMENTARIA	5

## ACCERTAMENTO DELLA PROPRIETA' IMMOBILIARE URBANA ELENCO DEI SUBALTERNI ASSEGNATI

Comune CREMOSANO	Sezione	Foglio 2	Particella 322	Tipo mappale 66063	del: 30/05/2007
---------------------	---------	-------------	-------------------	-----------------------	--------------------

Sub	UBICAZIONE via/piazza	n.civ	Piani	Scala	Int	DESCRIZIONE
501	via giuseppe mazzini	45	T			CORTILE COMUNE ALLE U.I. DI CUI AI MAPP. 508/502, 508/503, 508/504, 508/505, 508/506 E 508/507-324/503
502	via giuseppe mazzini	45	T			CORTILE COMUNE ALLE U.I. DI CUI AI MAPP. 508/502, 508/503, 508/504, 508/505, 508/506 E 508/507-324/503 GRAVATO DA SERVITU' DI PASSAGGIO AD ALTRE U.I.

Comune CREMOSANO	Sezione	Foglio 2	Particella 324	Tipo mappale 66063	del: 30/05/2007
---------------------	---------	-------------	-------------------	-----------------------	--------------------

Sub	UBICAZIONE via/piazza	n.civ	Piani	Scala	Int	DESCRIZIONE
501	via giuseppe mazzini	45	T			PORTICO COMUNE ALLE U.I. DI CUI AI MAPP. 508/502, 508/503, 508/504, 508/505, 508/506 E 508/507-324/503
502	via giuseppe mazzini	45	T			ANDRONE COMUNE ALLE U.I. DI CUI AI MAPP. 508/502, 508/503, 508/504, 508/505, 508/506 E 508/507-324/503 GRAVATO DA SERVITU' DI PASSAGGIO AD ALTRE U.I.

Comune CREMOSANO	Sezione	Foglio 2	Particella 508	Tipo mappale 66063	del: 30/05/2007
---------------------	---------	-------------	-------------------	-----------------------	--------------------

Sub	UBICAZIONE via/piazza	n.civ	Piani	Scala	Int	DESCRIZIONE
501	via giuseppe mazzini	45	T			PORTICO COMUNE ALLE U.I. DI CUI AI MAPP. 508/502, 508/503, 508/504, 508/505, 508/506 E 508/507-324/503
502	via giuseppe mazzini	45	T-1 - 2			ABITAZIONE DI TIPO RURALE
503	via giuseppe mazzini	45	T-1 - 2			ABITAZIONE DI TIPO RURALE
504	via giuseppe mazzini	45	T-1 - 2			ABITAZIONE DI TIPO RURALE
505	via giuseppe mazzini	45	T-1 - 2			ABITAZIONE DI TIPO RURALE
506	via giuseppe mazzini	45	T			LOCALE DI DEPOSITO
507	via giuseppe mazzini	45	T-1			LOCALE DI DEPOSITO

---

Visura telematica